

Sporting "Raole"

Loc. Is Murdegus S. Caterina - Orroli

Domenica 02 FEBBRAIO 2014

2^ Prova Campionato Interregionale Invernale F.I.T.D.S.

6 Stages 116 colpi minimi

Organizzazione: Sporting "Raole";

Luogo: Campo di Tiro " Orroli " (CA);

Iscrizione: Come da nuovo regolamento F.I.T.D.S. per via telematica

Non si accettano iscrizioni sul Campo.

Classifiche: Individuale e a squadre;

Divisioni: Come da Regolamento FITDS - IPSC ultima edizione;

Munizioni: I tiratori dovranno provvedere al proprio munizionamento occorrente per la gara - Libero uso di ogni tipo di palla;

Regolamento: F.I.T.D.S. - I.P.S.C. ultima edizione;

Orario: Briefing tiratori 08,00 - inizio gara 08,30;

Ristorazione: Al termine della gara, sul campo sarà possibile fruire del pranzo a menù fisso (Antipasto, primo, secondo, contorno, bevande, frutta, dolce, caffè) al prezzo di 20,00 euro, Bambini sotto i 10 anni, il prezzo viene ridotto a 10 euro. Per chi non volesse partecipare al pranzo, sul campo sarà allestita un'area dove si potrà consumare al sacco ;

Match Director: Mr. Mariano Orgiana;

Incaricati alla realizzazione esercizi di gara: Carrus Carlo e Vitellaro Francesco

Range Master: A cura della S.A.F.R.O

State Officer: A cura della S.A.F.R.O

Range Officers: A cura della S.A.F.R.O

Premiazioni: Come da regolamento sportivo F.I.T.D.S. 2014.

Rivolgo a tutti i tiratori un Cordiale invito di partecipazione alla 2^ Prova del Campionato Invernale Interregionale Sardegna, con l'augurio di trascorrere una giornata di divertimento con gli amici del Tiro Dinamico.

Per qualsiasi informazione telefonare a Mariano Orgiana al 349/0557489.

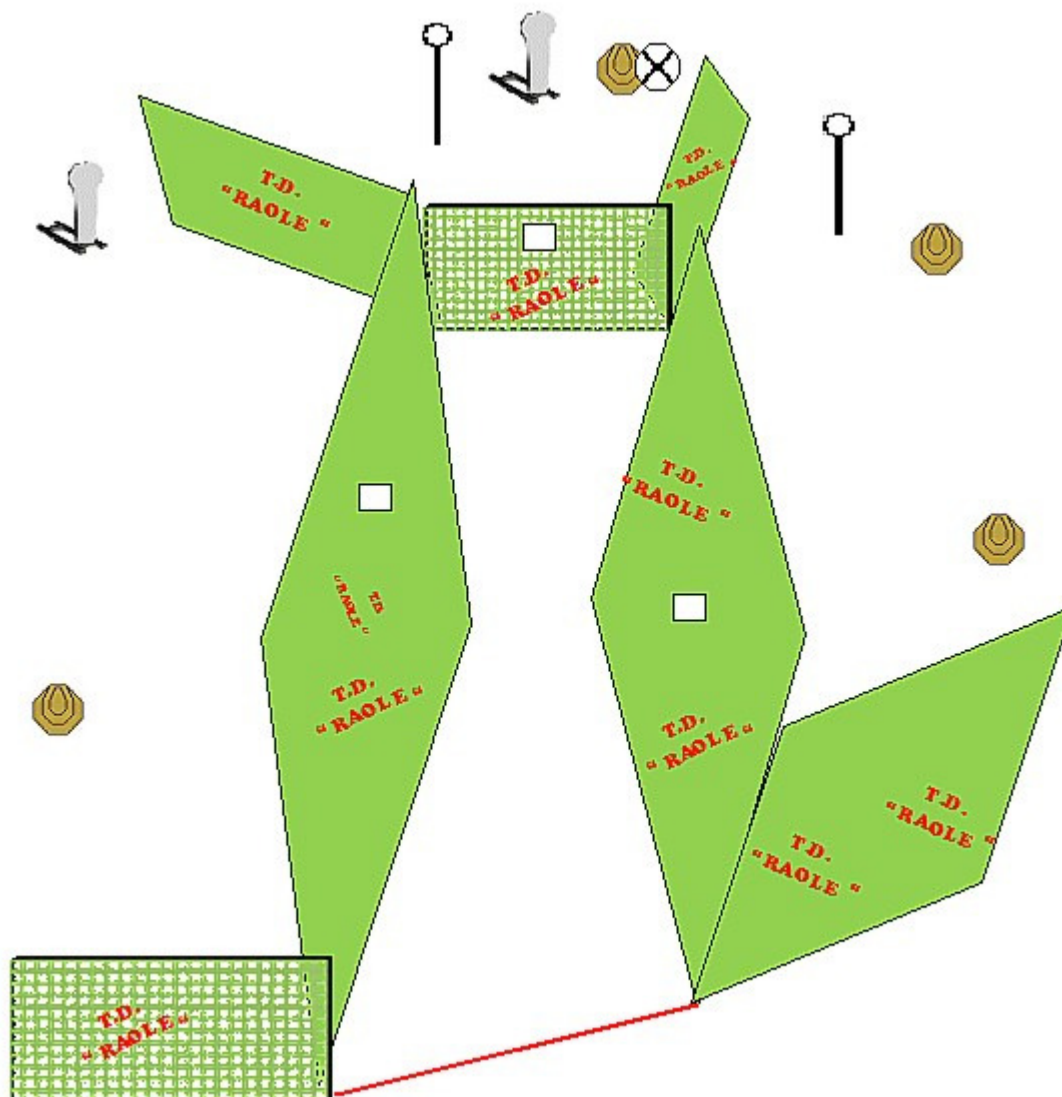
STAGE PROFILE

N°	Esercizio Tipo	Conteggio	Classic Target	Penalty Target	Plates	Bobber	Classic e/o Pepper Poppers	Mini Classic Poppers	Colpi Minimi	Punteggio Massimo	Stage Factor %
1	Short Course	Comstock	4	1	2			2	12	60	10,34%
2	Short Course	Comstock	5	2	1			1	12	60	10,34%
3	Long Course	Comstock	15	2	2				32	160	27,58%
4	Short Course	Comstock	4		4				12	60	10,34%
5	Medium Course	Comstock	10	2	2		2		24	120	20,70%
6	Medium Course	Comstock	12	2					24	120	20,70%
Totale			50	9	11	0	2	3	116	580	100%

Gli esercizi potranno subire delle modifiche per motivi di sicurezza.



" Stage 1 "



2[^] PROVA

C.I.I. F.I.T.D.S. 2014

Informazioni esercizio - N° 1

Esercizio Tipo	<i>Short Course</i>	Bersagli	<i>4 Classic Targets</i>
Conteggio	<i>Comstock</i>		<i>2 Mini Poppers</i>
Start	<i>Segnale acustico</i>		<i>2 Plates</i>
Stop	<i>Ultimo Colpo</i>		<i>1 Penalty Targets</i>
Penalità	<i>Regolamento I.P.S.C./F.I.T.D.S. ultima edizione</i>	Colpi Minimi	<i>12</i>
		Punti Massimi	<i>60</i>
		Distanze	<i>12-15 metri</i>
		Stage Factor	<i>10,34 %</i>

Posizione di partenza e procedura

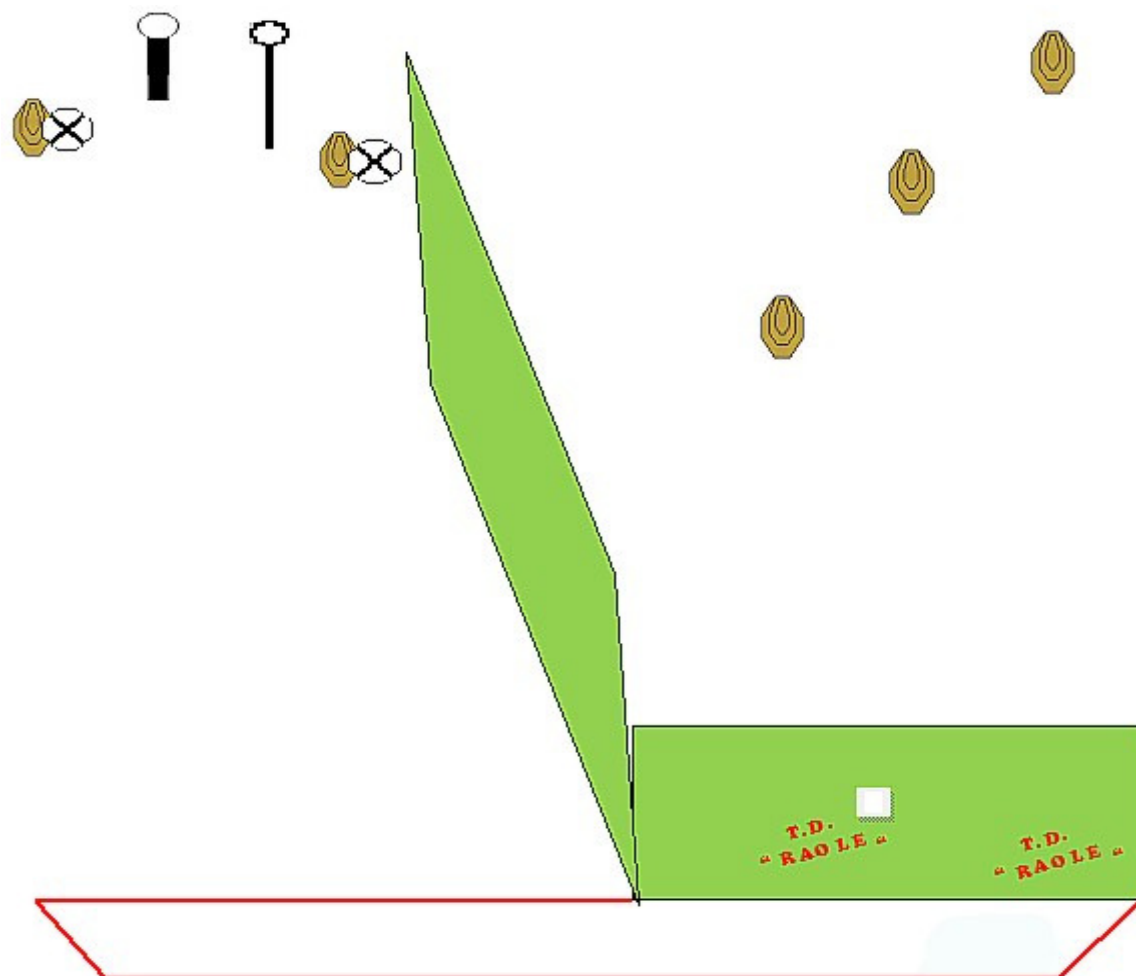
START POSITION: Tiratore in posizione relax all'interno della shooting area, arma in fondina in condizione di pronto come da Divisione di appartenenza.

PROCEDURE: Al segnale acustico il tiratore, restando all'interno dello shooting area, ingaggia i bersagli quando visibili in ordine libero.

ANGOLI DI SICUREZZA: Orizzontale 180° Verticale para palle



" Stage 2 "



2^ PROVA

C.I.I. F.I.T.D.S. 2014

Informazioni esercizio - N° 2

Esercizio Tipo	<i>Short Course</i>	Bersagli	<i>5 Classic Targets</i>
Conteggio	<i>Comstock</i>		<i>1 Classic Poppers</i>
Start	<i>Segnale acustico</i>		<i>1 Plates</i>
Stop	<i>Ultimo Colpo</i>		<i>2 Penalty Targets</i>
Penalità	<i>Regolamento I.P.S.C./F.I.T.D.S. ultima edizione</i>	Colpi Minimi	<i>12</i>
		Punti Massimi	<i>60</i>
		Distanze	<i>6-12 metri</i>
		Stage Factor	<i>10,34 %</i>

Posizione di partenza e procedura

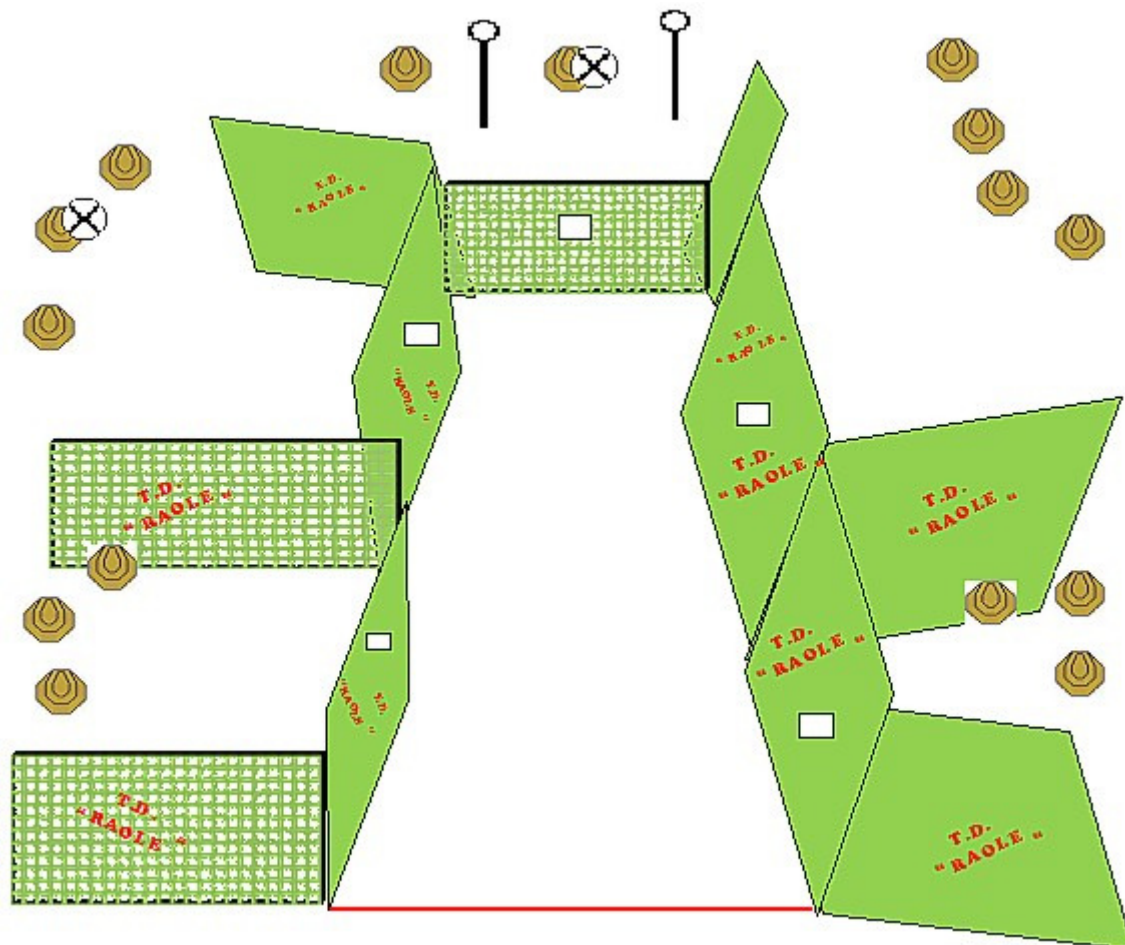
START POSITION: Tiratore in posizione relax all'interno della shooting area, arma in fondina in condizione di pronto come da Divisione di appartenenza.

PROCEDURE: Al segnale acustico il tiratore, restando all'interno dello shooting area, ingaggia i bersagli quando visibili in ordine libero.

ANGOLI DI SICUREZZA: Orizzontale 180° Verticale parapalle



" Stage 3 "



2^ PROVA

C.I.I. F.I.T.D.S. 2014

Informazioni esercizio - N° 3

Esercizio Tipo	<i>Long Course</i>	Bersagli	<i>15 Classic Targets</i>
Conteggio	<i>Comstock</i>		<i>0 Peppers</i>
Start	<i>Segnale acustico</i>		<i>2 Plates</i>
Stop	<i>Ultimo Colpo</i>		<i>2 Penalty Targets</i>
Penalità	<i>Regolamento I.P.S.C./F.I.T.D.S. ultima edizione</i>	Colpi Minimi	<i>32</i>
		Punti Massimi	<i>160</i>
		Distanze	<i>1-12 metri</i>
		Stage Factor	<i>27,58 %</i>

Posizione di partenza e procedura

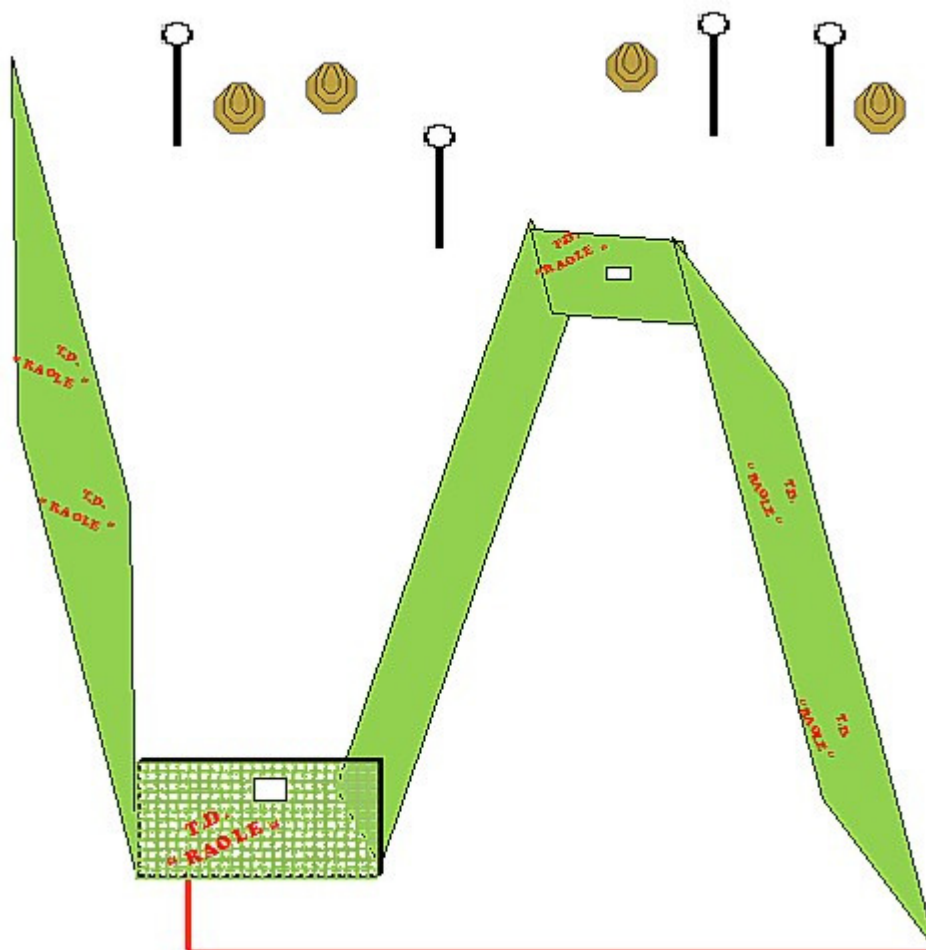
START POSITION: Tiratore in posizione relax all'interno della shooting area, arma in fondina in condizione di pronto come da Divisione di appartenenza.

PROCEDURE: Al segnale acustico il tiratore, restando all'interno dello shooting area ingaggia i bersagli quando visibili in ordine libero.

ANGOLI DI SICUREZZA: Orizzontale 180° Verticale parapalle



" Stage 4 "



2[^] PROVA

C.I.I. F.I.T.D.S. 2014

Informazioni esercizio - N° 4

Esercizio Tipo	<i>Short Course</i>	Bersagli	4 <i>Classic Targets</i>
Conteggio	<i>Comstock</i>		0 <i>Classic Pepper</i>
Start	<i>Segnale acustico</i>		4 <i>Plates</i>
Stop	<i>Ultimo Colpo</i>		0 <i>Penalty Targets</i>
Penalità	<i>Regolamento I.P.S.C./F.I.T.D.S. ultima edizione</i>	Colpi Minimi	12
		Punti Massimi	60
		Distanze	4-12 <i>metri</i>
		Stage Factor	10,34 %

Posizione di partenza e procedura

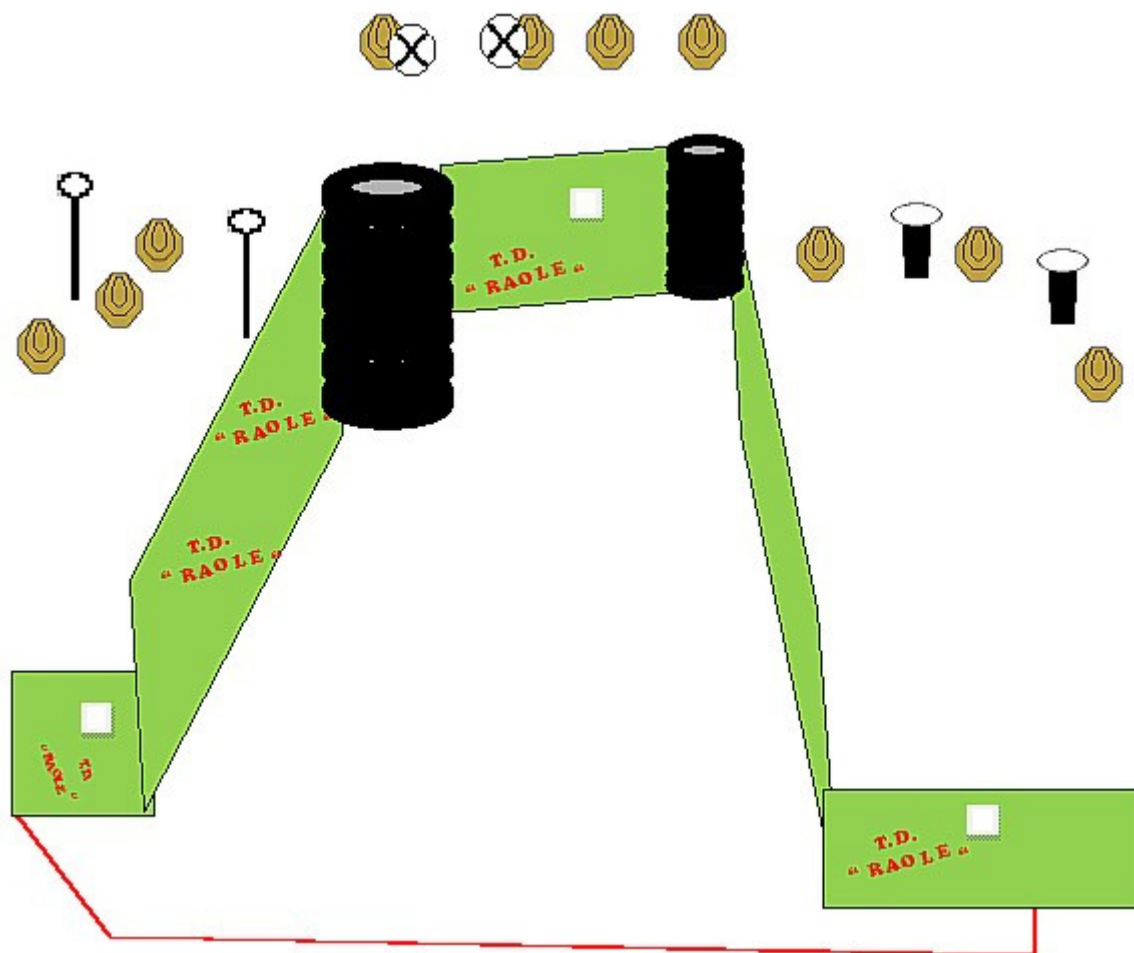
START POSITION: Tiratore in posizione Surrender all'interno della shooting area, arma scarica in fondina, caricatori in buffetteria

PROCEDURE: Al segnale acustico il tiratore, restando all'interno della shooting area, ingaggia i bersagli quando visibili in ordine libero.

ANGOLI DI SICUREZZA: Orizzontale 180° Verticale parapalle



" Stage 5 "



2^ PROVA

C.I.I. F.I.T.D.S. 2014

Informazioni esercizio - N° 5

Esercizio Tipo	<i>Medium Course</i>	Bersagli	<i>10 Classic Targets</i>
Conteggio	<i>Comstock</i>		<i>2 Peppers</i>
Start	<i>Segnale acustico</i>		<i>2 Plates</i>
Stop	<i>Ultimo Colpo</i>		<i>2 Penalty Targets</i>
Penalità	<i>Regolamento I.P.S.C./F.I.T.D.S. ultima edizione</i>	Colpi Minimi	<i>24</i>
		Punti Massimi	<i>120</i>
		Distanze	<i>2-10 metri</i>
		Stage Factor	<i>20,70%</i>

Posizione di partenza e procedura

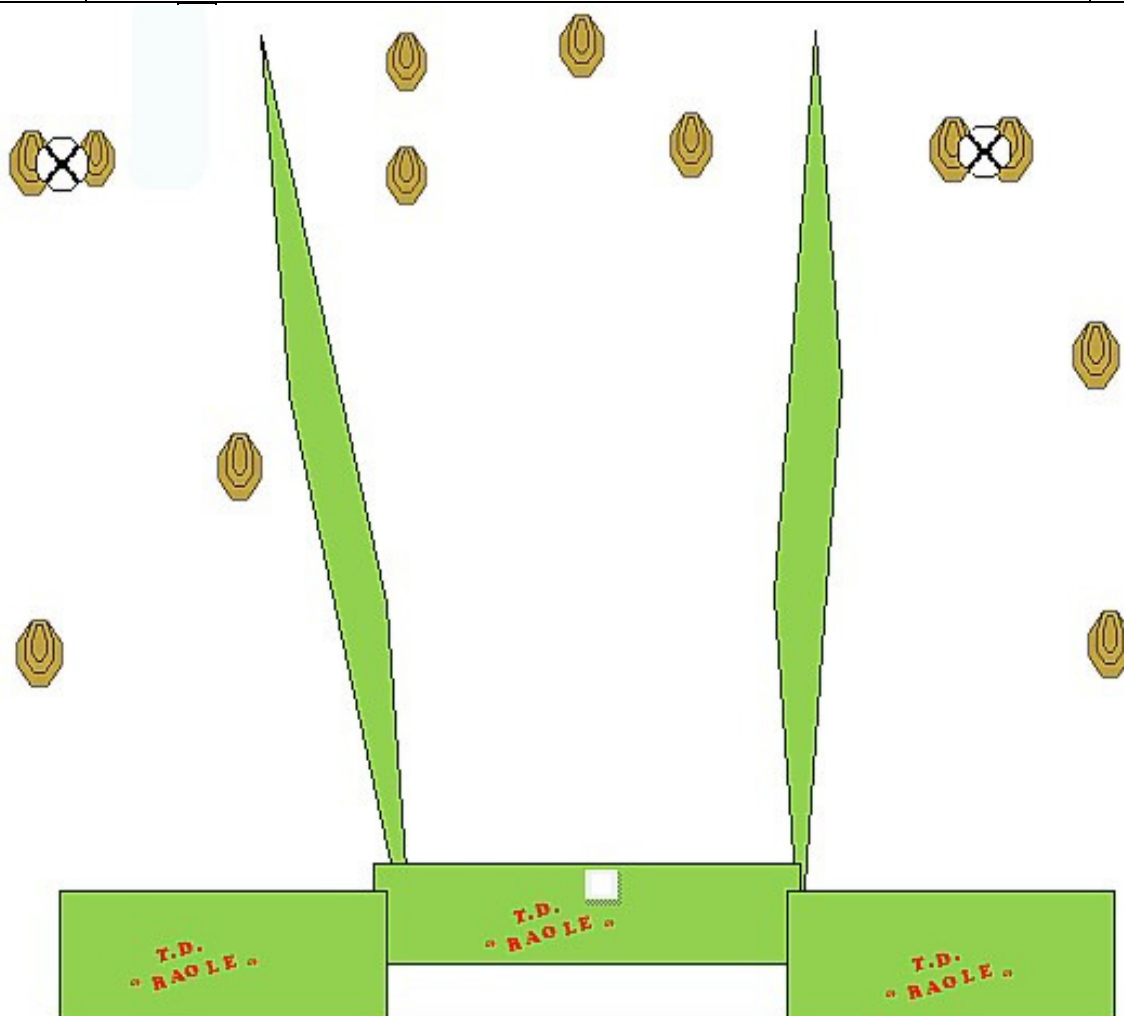
START POSITION: Tiratore in posizione relax all'interno della shooting area, arma in fondina con caricatore inserito
colpo non camerato

PROCEDURE: Al segnale acustico il tiratore, restando all'interno dello shooting area ingaggia i bersagli quando visibili in ordine libero.

ANGOLI DI SICUREZZA: Orizzontale 180° Verticale parapalle



" Stage 6 "



2[^] PROVA

C.I.I. F.I.T.D.S. 2014

Informazioni esercizio - N° 6

Esercizio Tipo	<i>Medium Course</i>	Bersagli	<i>12 Classic Targets</i>
Conteggio	<i>Comstock</i>		<i>0 Pepper</i>
Start	<i>Segnale acustico</i>		<i>0 Plates</i>
Stop	<i>Ultimo Colpo</i>		<i>2 Penalty Targets</i>
Penalità	<i>Regolamento I.P.S.C./F.I.T.D.S. ultima edizione</i>	Colpi Minimi	<i>24</i>
		Punti Massimi	<i>120</i>
		Distanze	<i>2-18 metri</i>
		Stage Factor	<i>20,70 %</i>

Posizione di partenza e procedura

START POSITION: Tiratore in posizione relax all'interno della shooting area, arma scarica in fondina, caricatori in buffetteria

PROCEDURE: Al segnale acustico il tiratore, restando all'interno dello shooting area, ingaggia i bersagli quando visibili in ordine libero.

ANGOLI DI SICUREZZA: Orizzontale 180° Verticale parapalle

RISTORAZIONE E ALLOGGIO

OMU AXIU

Tel. 0782845023

VILLAGGIO ANTICHI OVILI

Tel. 0782847793 3200808878

B & B DOMUS BIRDI

Tel. 0782847480 3400684962

RISTORANTE PIZZERIA DA PIERETTO

Tel. 3334285211

RISTORANTE PIZZERIA FUXION Tel.0782220609 3382781121

COORDINATE GPS ↙

39° 39' 26,50" N

09° 16' 40,00" E



Copyright © 1996-2005 Microsoft Corp. e i suoi fornitori. Tutti i diritti riservati. <http://www.microsoft.com/italy/roadroute/>
 © 1996-2004 MAP/TEC e i suoi fornitori. Tutti i diritti riservati.

- 6.10 0,0 km ■ Partenza: Strada statale Carlo Felice, 06023 Monastir CA in SS131 (Strada statale Carlo Felice) (Sud-Est) per 0,1 km
- 6.10 0,1 km Proseguire a DESTRA su rampa per 0,4 km
- 6.10 0,6 km Svoltare a DESTRA (Ovest) su SS466 per 0,2 km
- 6.10 0,8 km Svoltare a DESTRA (Nord) su SS130D per 0,5 km
- 6.11 1,3 km Alla rotonda, prendere la SECONDA uscita per SS128 (Strada statale Centrale Sarda) per 22,6 km
- 6.29 23,9 km Dirigersi verso DESTRA (Est) su SP29 (Via Gustavo Modena) per 0,2 km
- 6.30 24,1 km Proseguire DIRITTO su SP29 per 0,5 km
- 6.31 24,5 km Proseguire DIRITTO su SP29 (Strada provinciale di Sturgus) per 1,9 km
- 6.32 26,5 km Proseguire DIRITTO su SP29 (Via Provinciale) per 0,4 km
- 6.33 26,9 km Dirigersi verso DESTRA (Nord) su SP29 (Strada provinciale di Sturgus) per 2,1 km
- 6.34 29,0 km Proseguire DIRITTO su SP29 per 2,6 km
- 6.38 31,5 km Proseguire DIRITTO su SP29 (Via Roma) per 1,9 km
- 6.40 33,5 km Dirigersi verso DESTRA (Est) su SP29 per 13,9 km
- 6.51 47,3 km Il nome della strada diventa SP26 per 0,4 km
- 6.52 47,8 km Dirigersi verso DESTRA (Sud) su SP10 per 3,7 km
- 6.56 51,5 km Svoltare a SINISTRA (Est) su strada locale per 40 m
- 6.56 51,5 km ■ Arrivo SP10

Riepilogo percorso

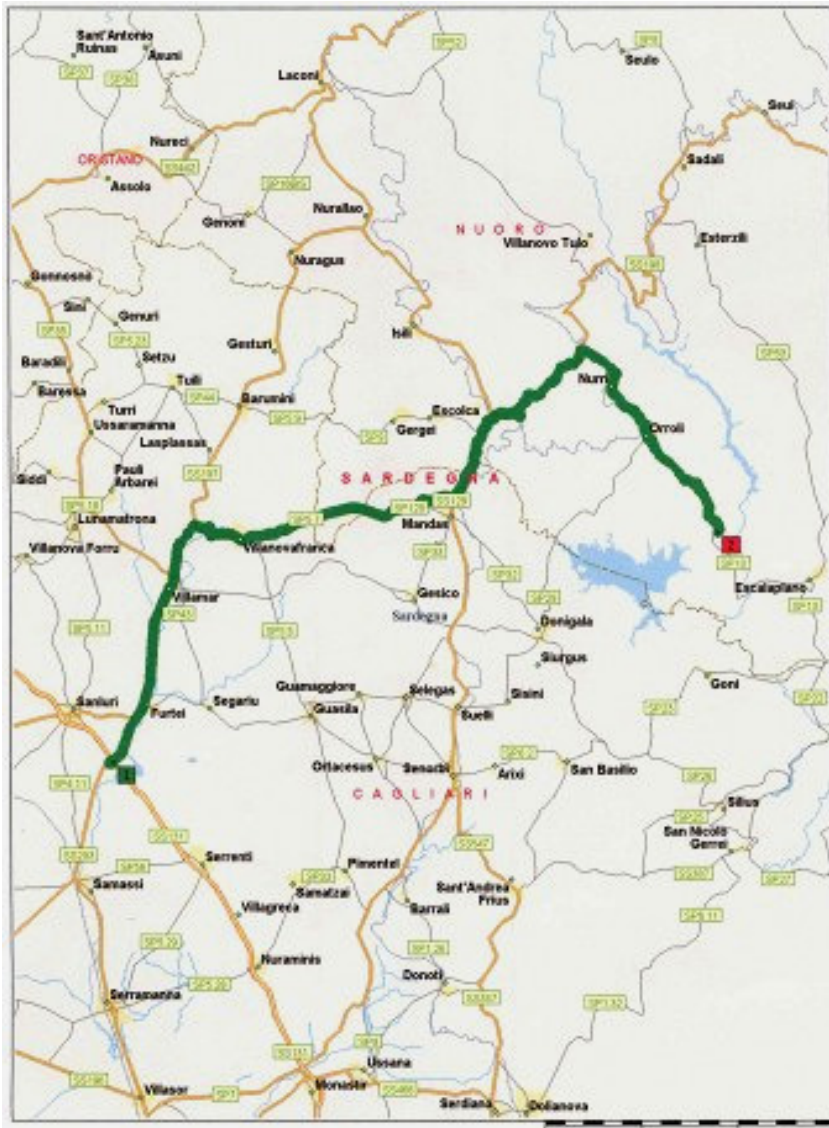
Costo totale del viaggio	L. 6
Distanza	51,5 km
Durata del viaggio	46 minuti
Ore di guida	46 minuti
Distanza in linea d'aria tra tutti i punti di sosta	36,6 km

Dettagli tratti itinerario

Da	A	Metodo	Distanza	Ore di guida
Strada statale Carlo	SP10	Più veloce	51,5 km	46 minuti

Distanza per provincia

Provincia	Distanza	Ore di guida
Italia	51,5 km	46 minuti



Copyright © 1998-2006 Microsoft Corp. tutti i diritti riservati. http://www.microsoft.com/italy/automobili/ © 1997-2004 NAVTEQ e i suoi fornitori. Tutti i diritti riservati.

Pagina 1

9.00	0,0 km	■ Partenza: SS131, 09030 Samassi CA in rampa (Sud) per 0,2 km
9.00	0,2 km	Svoltare a DESTRA per rimanere su rampa per 50 m
9.00	0,3 km	Dirigersi verso DESTRA (Nord-Est) su SS293 per 0,8 km
9.01	1,1 km	Il nome della strada diventa SS197 [SS293] per 12,8 km
9.13	13,8 km	Dirigersi verso DESTRA (Est) su SP32 per 3,0 km
9.16	16,8 km	Proseguire DRITTO su SP32 (Via Strada Provinciale) per 0,7 km
9.17	17,5 km	Il nome della strada diventa SP5.7 [Via Strada Provinciale] per 0,1 km
9.18	17,6 km	Proseguire DRITTO su SP5.7 [Strada provinciale di Villanovafranca] per 3,5 km
9.21	21,1 km	Dirigersi verso DESTRA (Est) su SP5.7 per 2,8 km
9.23	24,0 km	Il nome della strada diventa SP128 [Strada provinciale Mandas Villanovafranca] per 4,9 km
9.27	28,9 km	Dirigersi verso SINISTRA (Nord-Est) su SS128 [Via Cagliari] per 5,2 km
9.32	34,0 km	Dirigersi verso DESTRA (Est) su SS198 per 7,2 km
9.37	41,3 km	Svoltare a DESTRA (Est) su SP10 per 5,9 km
9.44	47,1 km	Svoltare a DESTRA (Sud) su SP26 per 1,0 km
9.47	48,2 km	Dirigersi verso DESTRA (Sud) su SP10 per 6,3 km
9.52	54,5 km	■ Arrivo SP10

Riepilogo percorso

Costo totale del viaggio	L. 6
Distanza	54,5 km
Durata del viaggio	52 minuti
Ore di guida	52 minuti
Distanza in linea d'aria tra tutti i punti di sosta	33,9 km

Dettagli tratti itinerario

Da	A	Metodo	Distanza	Ore di guida
SS131, 09030 Sam...	SP10	Più veloce	54,5 km	52 minuti

Distanza per provincia

Provincia	Distanza	Ore di guida
Italia	54,5 km	52 minuti