



S.S.D. SHOOTING RANGE

Giffoni Valle Piana
Salerno

CAMPIONATO INTERREGIONALE INVERNALE F.I.T.D.S.
26 Gennaio 2014

6 STAGE – ROUND MINIMUM 134 –MAXIMUM POINTSCORE 670

DATA: 26 Gennaio 2014

LUOGO: Campo di Tiro "Shooting Range", loc. Colle della Maddalena,
Giffoni Valle Piana (Salerno)

ORGANIZZAZIONE: A cura della A.S.D. Shooting Range

ARBITRAGGIO: a cura della SAFRO

ISCRIZIONI: Tramite il sito MA.RE

ORARIO INIZIO GARA. 1° turno dalle ore 08:00/12:00 - 07,30 briefing.

2° turno dalle ore 12,30/16,30, - 12,00 briefing.

I posti disponibili per ogni turno sono 48.

INFO: info@shootingrange.it www.shootingrange.it

MUNIZIONI: A cura di ogni singolo tiratore; libero l'uso di ogni tipo di palla;

REGOLAMENTO: IPSC / FITDS in vigore

MATCH DIRECTOR: Adriano D'Auria

QUATER MASTER : Marco Abate

Assistenza diversamente abili : Sergio Tedesco

Accompagnatori : Remo Ciaparrone – Pasquale D'Apice

Come raggiungere il campo:

Per chi utilizza un navigatore le coordinate satellitari che vi porteranno sino all'ingresso del campo sono le seguenti:

Lat.N 40°40'37.68" (40,40628); Long.E 14°53'47.04" (14,53784).

Per chi volesse prendere visione del percorso con GOOGLE Maps questi sono i link da usare:

RAGGIUNGERCI DALL'AUTOSTRADA A3 NA-SA-RC (breve) [clicca qui](#)

RAGGIUNGERCI DALL'AUTOSTRADA A3 NA-SA-RC (rapido) [clicca qui](#)

RAGGIUNGERCI DALL'AUTOSTRADA A1 RM-CE-SA [clicca qui](#)

RAGGIUNGERCI DALL'AUTOSTRADA A3 RC-SA [clicca qui](#)

RAGGIUNGERCI DALLA TANGENZIALE DI SALERNO [clicca qui](#)

Per chi proviene da nord dall'autostrada A3 Napoli – Salerno – Reggio C.

Percorso Breve

1. Procedere in direzione **sud-est** su **A3**
2. Prender l'uscita **Pontecagnano**
3. Entrare in **via Delle Calabrie / SS18**
4. Svoltare a sinistra in **via Adige** verso **Faiano** (riferimento ex Cinema Nuovo)
5. Imboccare **via Po**, svoltare a destra su **SP196** seguendo indicazioni per **Faiano**
6. All'incrocio svoltare a sinistra su **SP 28A**
7. Proseguire per circa 1 km, quindi svoltare a sinistra su **via Gran Sasso** (punto di riferimento Supermercato Delle Rose)
8. All'incrocio svoltare a sinistra imboccando **via Degli Appennini**
9. Dopo 250mt svoltare a sinistra (dir. Giffoni) imboccando **via Monte Bianco**
10. Percorrere circa 1,3km, l'ingresso del poligono è sulla sinistra.
Percorso dall'uscita al poligono = KM 7,5

Per chi proviene da nord dall'autostrada A3 Napoli – Salerno – Reggio C.

Percorso Rapido

1. Procedere in direzione **sud-est** su **A3**
2. Prender l'uscita **Pontecagnano**
3. Entrare in **via Delle Calabrie / SS18**
4. Dopo 600mt, svoltare a sinistra, prima del ponte, direzione Giffoni Valle Piana
5. Percorrere 1,4km, e svoltare a destra, direzione Giffoni Valle Piana
6. Percorrere circa 6km, quindi svoltare a destra in loc. Santa Maria a Vico
7. Proseguire per circa 2 km, quindi al piccolo incrocio svoltare a destra
8. Proseguire per 1,5 km, quindi svoltare sulla destra all'ingresso del poligono
Percorso dall'uscita al poligono = KM 14,1

Per chi proviene da nord dall'autostrada A1 Roma-Caserta-Salerno

1. Procedere in direzione **sud**, al bivio uscita **Salerno-Fratte**, tenere la sinistra e proseguire in direzione Reggio Calabria
2. Prendere l'uscita **Pontecagnano**
3. Entrare in **via Delle Calabrie / SS18**
4. Svoltare a sinistra in **via Adige** verso **Faiano** (riferimento ex Cinema Nuovo)
5. Imboccare **via Po**, svoltare a destra su **SP196** seguendo indicazioni per **Faiano**
6. All'incrocio svoltare a sinistra su **SP 28A**
7. Proseguire per circa 1 km, quindi svoltare a sinistra su **via Gran Sasso**
8. All'incrocio svoltare a sinistra imboccando **via Degli Appennini**
9. Dopo 250mt svoltare a destra (dir. Giffoni) imboccando **via Monte Bianco**
10. Percorrere circa 1,3km, l'ingresso del poligono è sulla sinistra.
Percorso dal bivio al poligono = KM 18,2

Per chi proviene da sud dall'autostrada A3 Reggio Calabria – Salerno

1. Procedere in direzione **nordovest** e prendere l'uscita **Montecorvino P. / Pontecagnano Sud / Aeroporto di Salerno**
2. Proseguire superando le tre rotonde seguendo le indicazioni per **Aeroporto**
3. All'incrocio svoltare a destra su **SS18**
4. Proseguire per circa 2km, quindi alla rotonda svoltare a destra in direzione **Faiano** (punto di riferimento prima della rotonda supermercato LIDL)
5. Entrare in **SP28a via Pompei**
6. Percorrere circa 3km, quindi svoltare a destra come da segnaletica obbligatoria
7. Dopo 100mt, svoltare a sinistra seguendo indicazione "b&b I Due Olmi"
8. Percorrere circa 300mt, giunti al secondo incrocio, svoltare a destra
9. Dopo 250mt svoltare a destra (dir. Giffoni) imboccando **via Monte Bianco**
10. Percorrere circa 1,3km, l'ingresso del poligono è sulla sinistra.
Percorso dall'uscita al poligono = KM 8,6

Per chi proviene da nord dalla Tangenziale di Salerno

1. Al bivio Salerno Est / Pontecagnano prendere l'uscita **Pontecagnano**
2. Entrare in **via Delle Calabrie / SS18**
3. Svoltare a sinistra in **via Adige** verso **Faiano** (riferimento ex Cinema Nuovo)
4. Imboccare **via Po** e svoltare a destra su **SP196** seguendo le indicazioni per **Faiano**
5. All'incrocio svoltare a sinistra su **SP 28A**
6. Proseguire per circa 1 km, quindi svoltare a sinistra su **via Gran Sasso**
7. All'incrocio svoltare a sinistra imboccando **via Degli Appennini**
8. Dopo 250mt svoltare a sinistra (dir. Giffoni) imboccando **via Monte Bianco**
9. Percorrere circa 1,3km, l'ingresso del poligono è sulla sinistra.
Percorso dall'uscita al poligono = KM 6,4

Dove alloggiare

Sarà possibile alloggiare nelle seguenti strutture convenzionate prenotando direttamente presso la segreteria del poligono

Nome struttura	mappa	Singola b&b	Doppia b&b	Distanza
Hotel Carosello	Pontecagnano	€ 45,00	€ 65,00	5,5 km
Hotel Europa	Pontecagnano	€ 37,00	€ 50,00	5,8 km
Agr.Barone Fortunato	Pontecagnano	-----	€ 40,00	2,5 km

Note :

- Sul campo sarà presente un punto di ristoro

E' fatto divieto di utilizzare qualsiasi tipo di abbigliamento militare, paramilitare, nonché l'utilizzo di abbigliamento e/o accessori che in qualche modo possano ledere l'immagine della F.I.T.D.S.

STAGE	TYPE COURSE	COUNT METHOD	ROUNDS	MAX POINTS	IPSC TARGET	PEPPER POPPER	STEEL PLATE	NO SHOOT	STAGE %
1	MEDIUM	COMSTOCK	23	115	11	1	-	4	17,17
2	SHORT	COMSTOCK	12	60	5	2	-	2	8,95
3	LONG	COMSTOCK	32	160	14	2	2	3	23,88
4	LONG	COMSTOCK	32	160	15	2	-	4	23,88
5	MEDIUM	COMSTOCK	23	115	11	1	-	3	17,17
6	SHORT	COMSTOCK	12	60	5	2	-	1	8,95
			134	670	61	10	2	17	100

STAGE 1 - Medium Course

CONTEGGIO: Comstock, COLPI - 23 - 115 - Punti

DISTANZE: 3/15 Metri

TARGETS: 11 target - 1 Pp - 2 PT

START- segnale acustico **STOP** - ultimo colpo

PENALITA': come da regolamento.

ANGOLI: 180° orizzontale, il parapalle in verticale

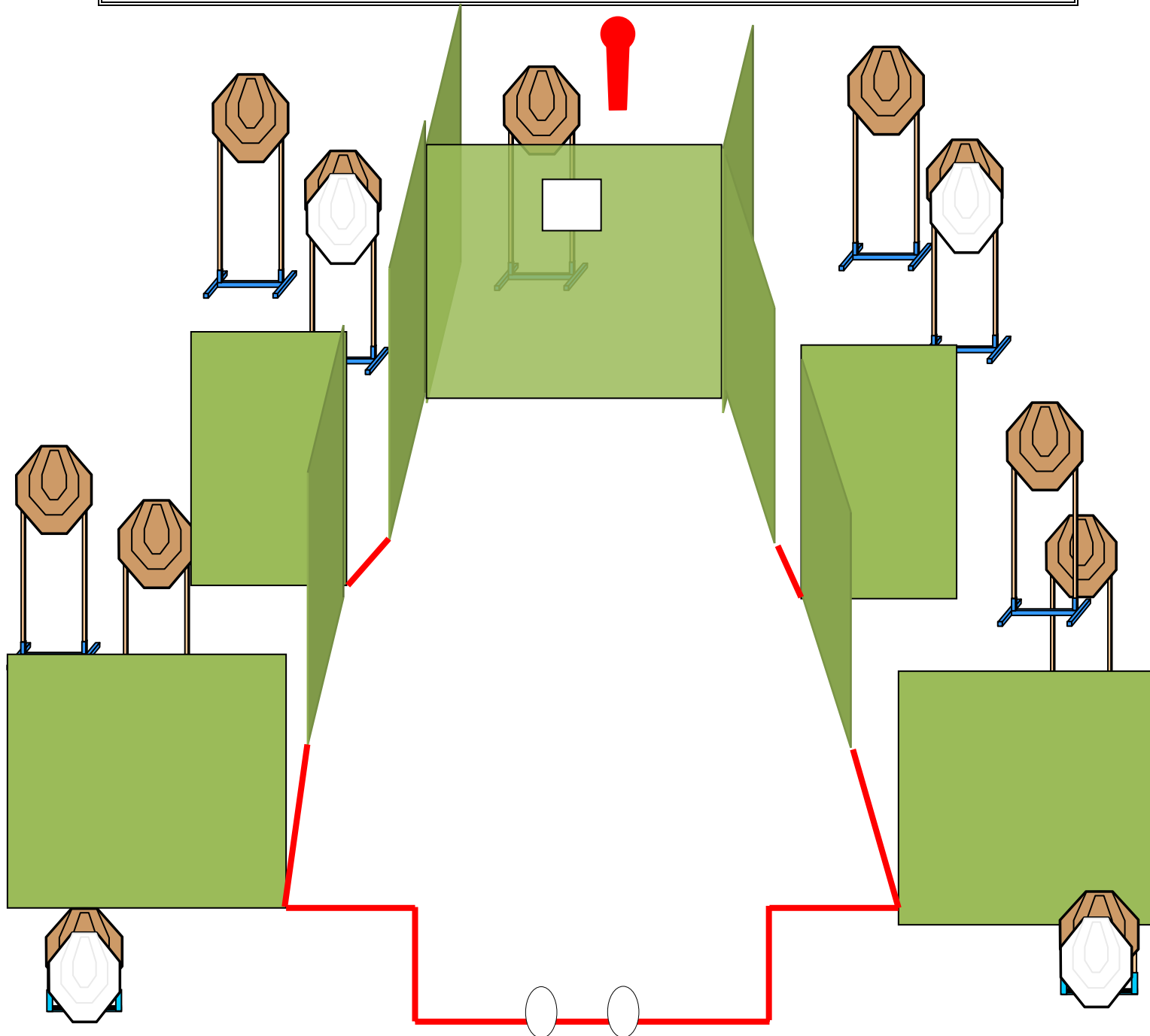
START POSITION

Il tiratore in piedi, talloni che toccano gli appositi segni, arma carica in fondina colpo non camerato.

STAGE PROCEDURE

Il tiratore al segnale acustico, ingaggia i bersagli in any order free style rispettando fault line e angoli di sicurezza.

NOTE: Tutte le barricate sono Hard Cover.



STAGE 2 - Short Course

CONTEGGIO: Comstock, Colpi 12 - 60 Punti

DISTANZE: 4/14 Metri

TARGETS: 5 target - 2 Pp.- 1 PT

START- segnale acustico **STOP** - ultimo colpo

PENALITA': come da regolamento.

ANGOLI: 180° orizzontale, il parappalle in verticale

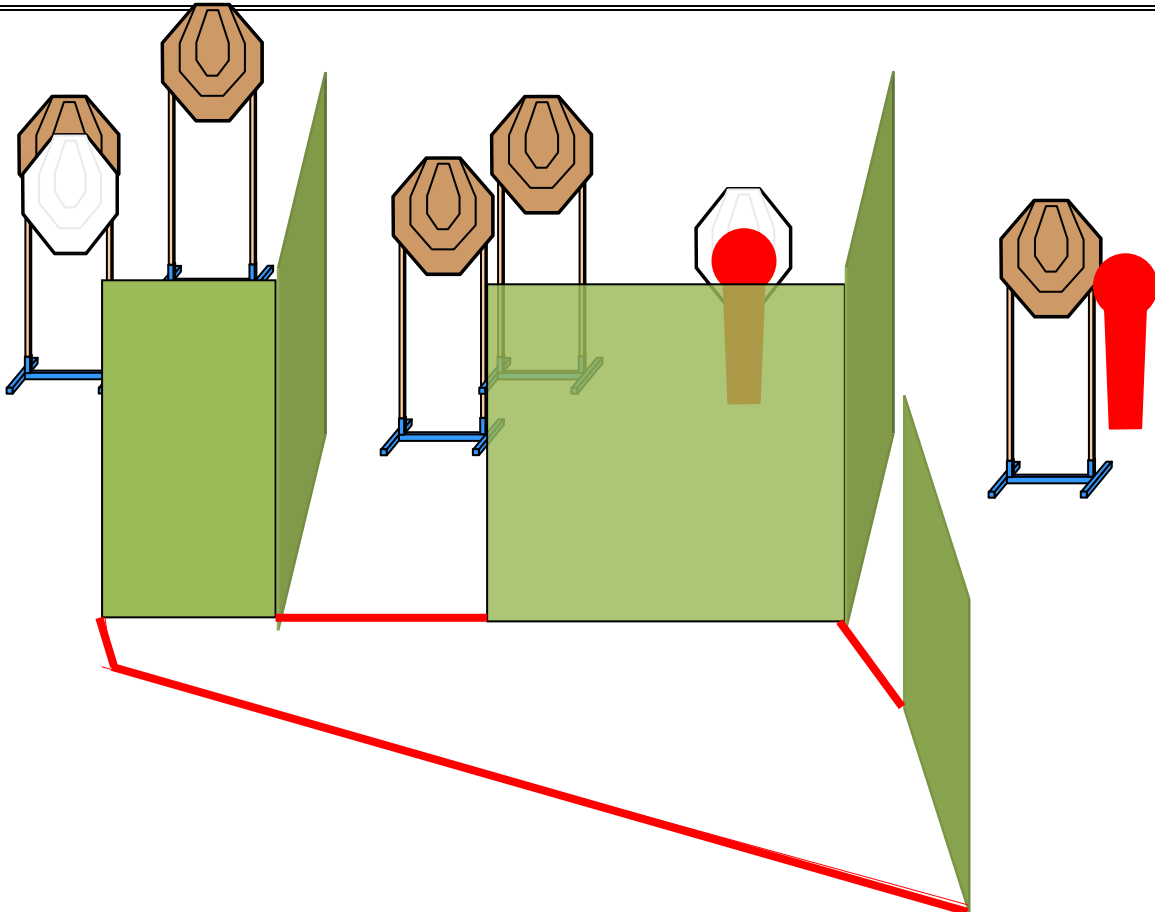
START POSITION

Il tiratore in piedi in condizione surrender nella shooting area, l'arma con caricatore inserito, colpo non camerato.

STAGE PROCEDURE

Il tiratore al segnale acustico, ingaggia i bersagli in any order free style rispettando fault line e angoli di sicurezza.

NOTE: Tutte le barricate sono Hard Cover.



STAGE 3 - Long Course

CONTEGGIO: Comstock, COLPI 32- 160 Punti

DISTANZE: 4/20 Metri

TARGETS: 14 target, 2 Pp - 2Pl - 3 PT

START- segnale acustico **STOP** - ultimo colpo

PENALITA': come da regolamento.

ANGOLI: 180° orizzontale, il parapalle in verticale

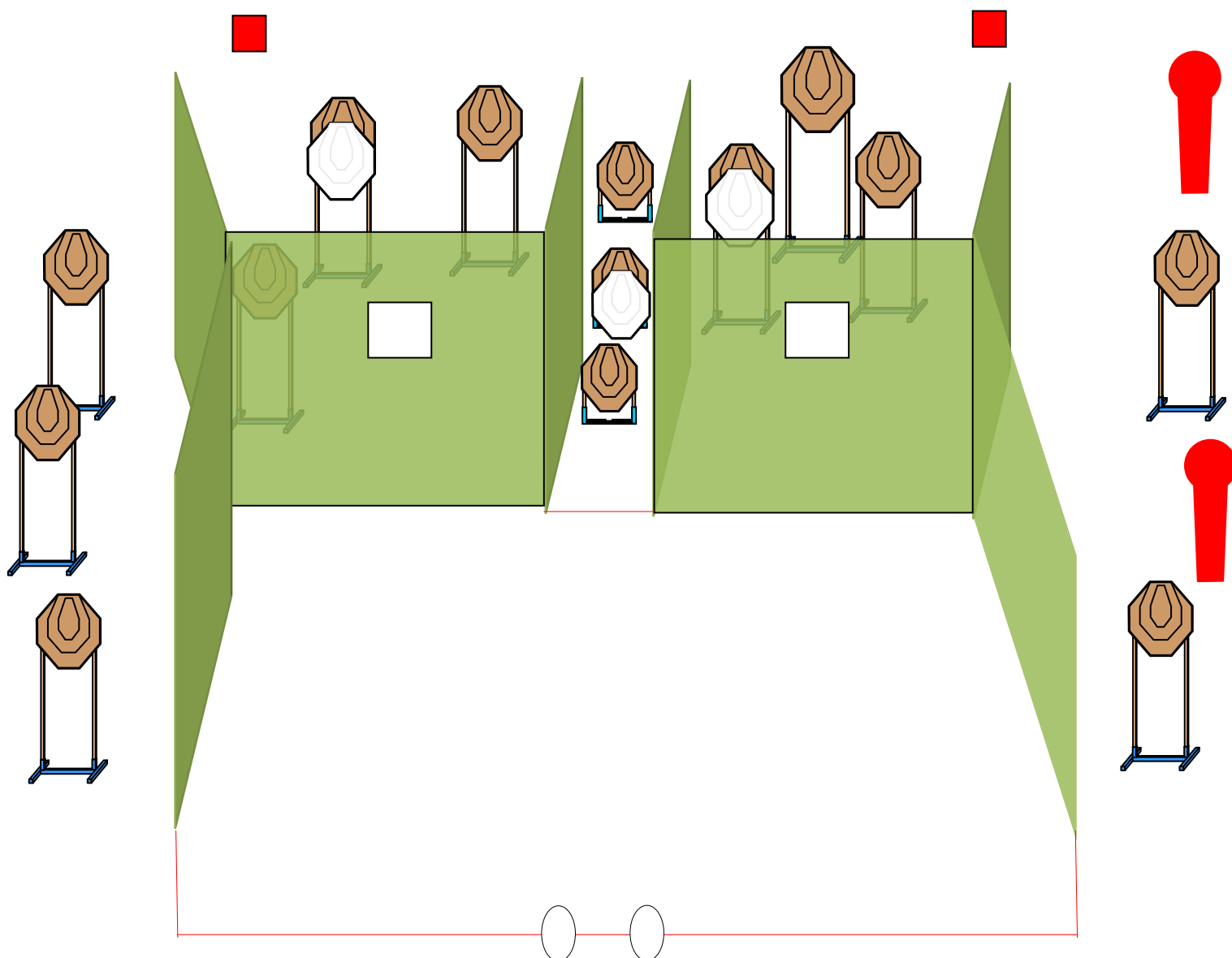
START POSITION

Il tiratore in piedi con i talloni che toccano gli appositi segni, arma carica in fondina come per le varie divisioni di appartenenza.

STAGE PROCEDURE

Il tiratore al segnale acustico, ingaggia i bersagli in any order free style rispettando fault line e angoli di sicurezza.

NOTE: Tutte le barricate sono Hard Cover.



STAGE 4 – Long Course

CONTEGGIO: Comstock, Colpi 32, 160 Punti

DISTANZE: 3/20 Metri

TARGETS: 15 target - 2 Pp- 3 PT

START- segnale acustico **STOP** - ultimo colpo

PENALITA': come da regolamento.

ANGOLI: 180° orizzontale, il parapalle in verticale

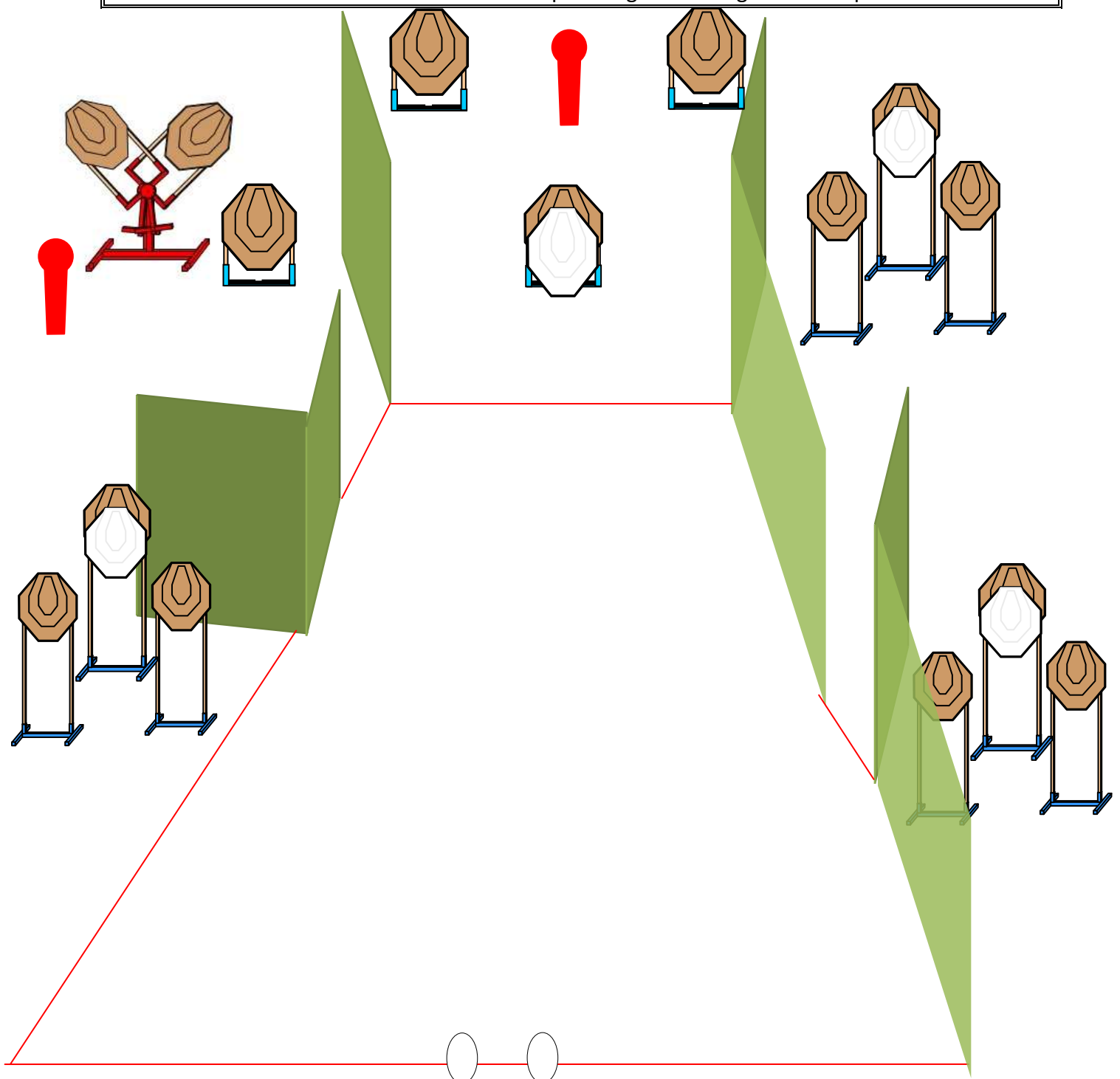
START POSITION

Il tiratore parte con le punte che toccano la start line, 'arma carica in fondina come per le varie divisioni di appartenenza.

STAGE PROCEDURE

Il tiratore al segnale acustico, ingaggia i bersagli in any order free style rispettando fault line e angoli di sicurezza.

NOTE: Tutte le barricate sono Hard Cover. Il Pp di sx sgancia le sagome a comparsa.



STAGE 5 - Medium Course

CONTEGGIO: Comstock, COLPI 23 - 115 Punti

DISTANZE: 4/14 Metri

TARGETS: 11 target - 1 Pp - 3 PT

START- segnale acustico **STOP** - ultimo colpo

PENALITA': come da regolamento.

ANGOLI: 180° orizzontale, il parapalle in verticale

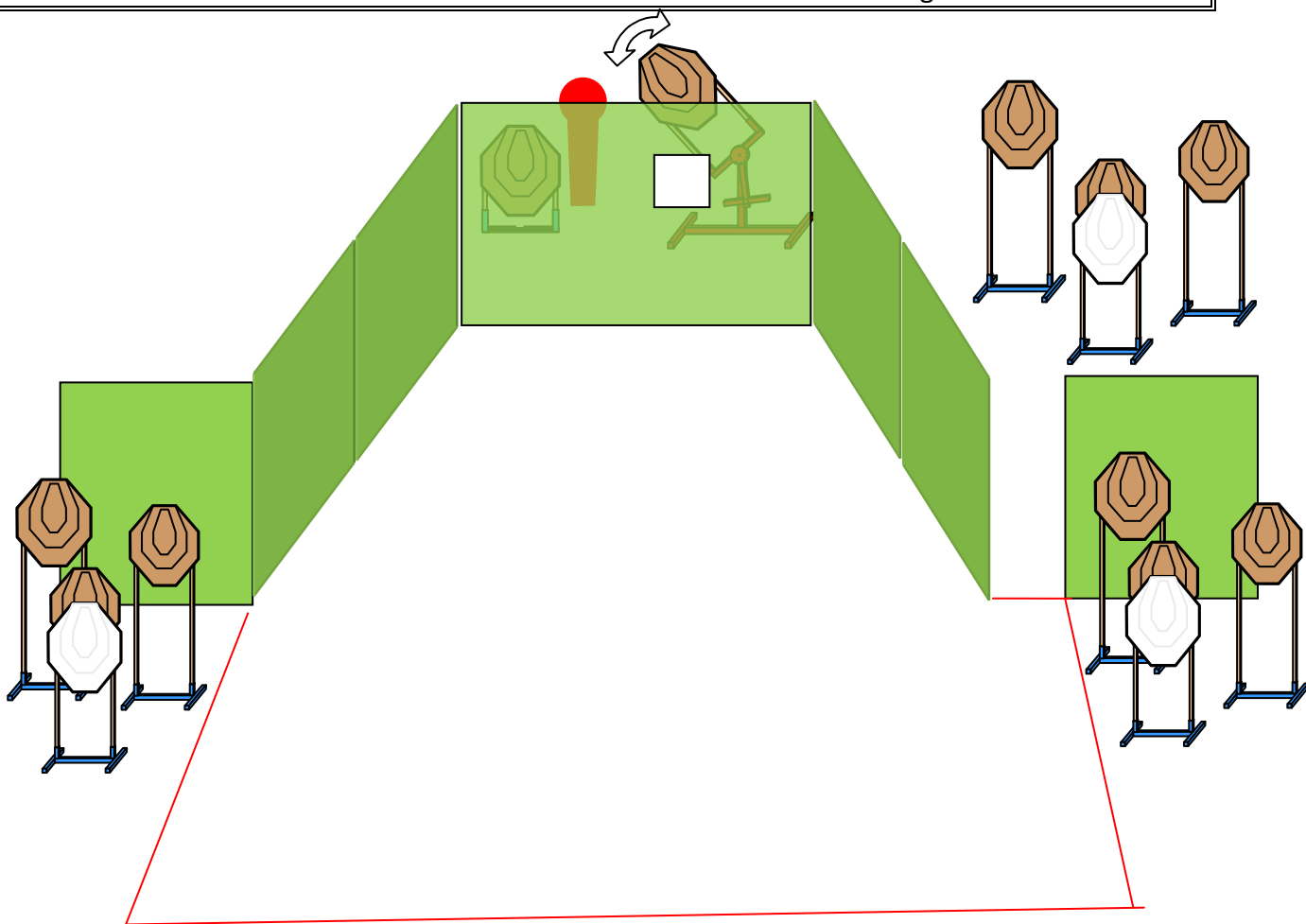
START POSITION

Il tiratore in piedi in condizione relax nella shooting area, arma con caricatore inserito, colpo non camerato.

STAGE PROCEDURE

Il tiratore al segnale acustico, ingaggia i bersagli in any order free style rispettando fault line e angoli di sicurezza.

NOTE: Tutte le barricate sono Hard Cover. L'abbattimento di PP attiva la sagoma oscillante



STAGE 6 - Short Course

CONTEGGIO: Comstock, COLPI 12 - 60 Punti

DISTANZE: 4/11 Metri

TARGETS: 5 target, 2 Pp.

START- segnale acustico **STOP** - ultimo colpo

PENALITA': come da regolamento.

ANGOLI: 180° orizzontale, il parapalle in verticale

START POSITION

Il tiratore in piedi in condizione relax nella shooting area, arma carica in fondina come per le varie divisioni di appartenenza.

STAGE PROCEDURE

Il tiratore al segnale acustico, ingaggia i bersagli in any order free style,

NOTE: Tutte le barricate sono Hard Cover. PP1 e PP2 attivano le sagome oscillanti

